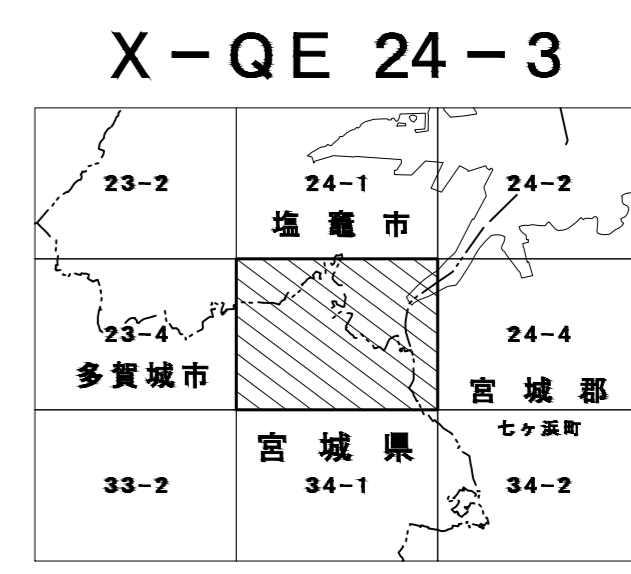
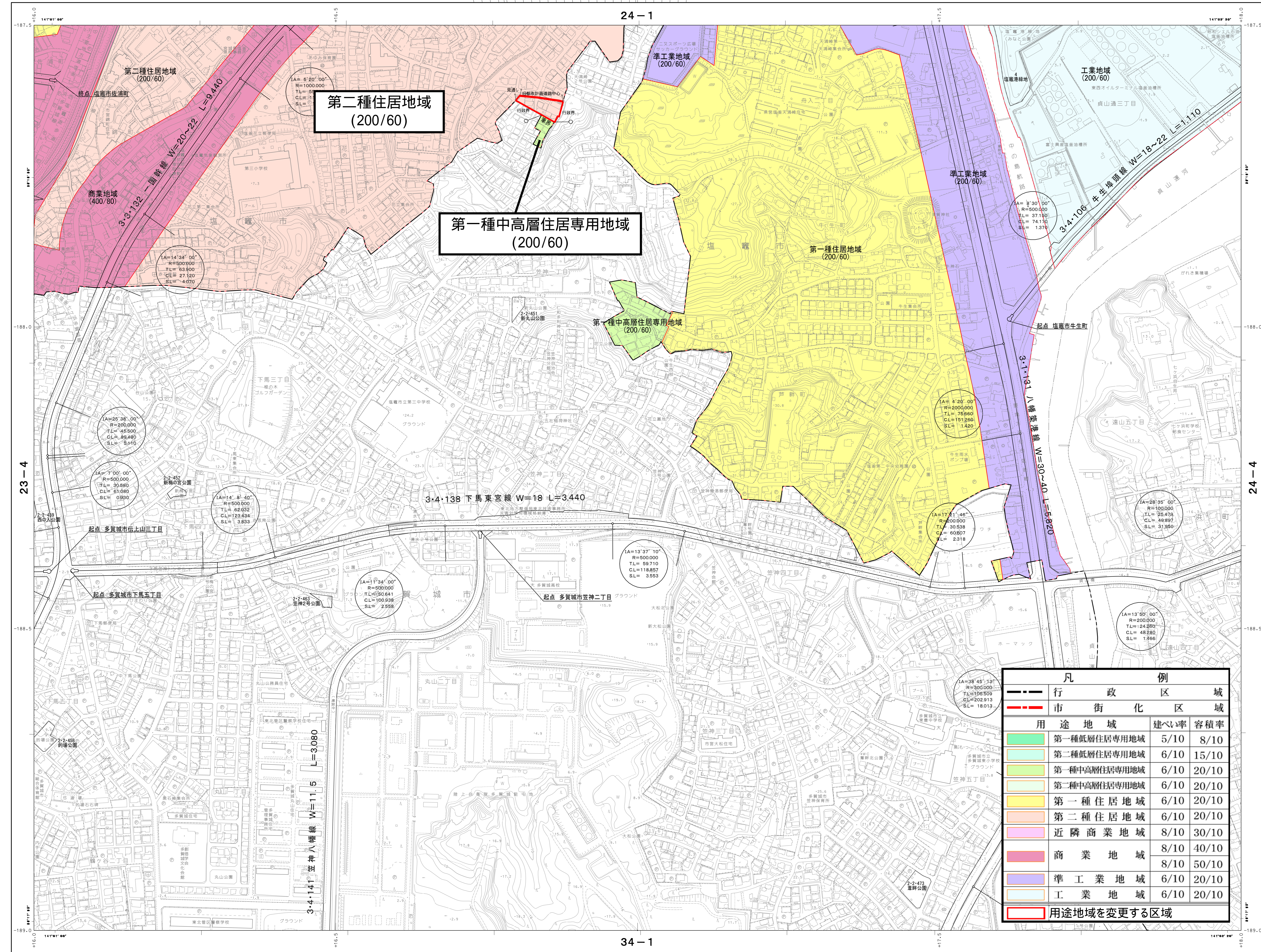


仙塩広域都市計画用途地域の変更 計画図4 (塩竈市決定)

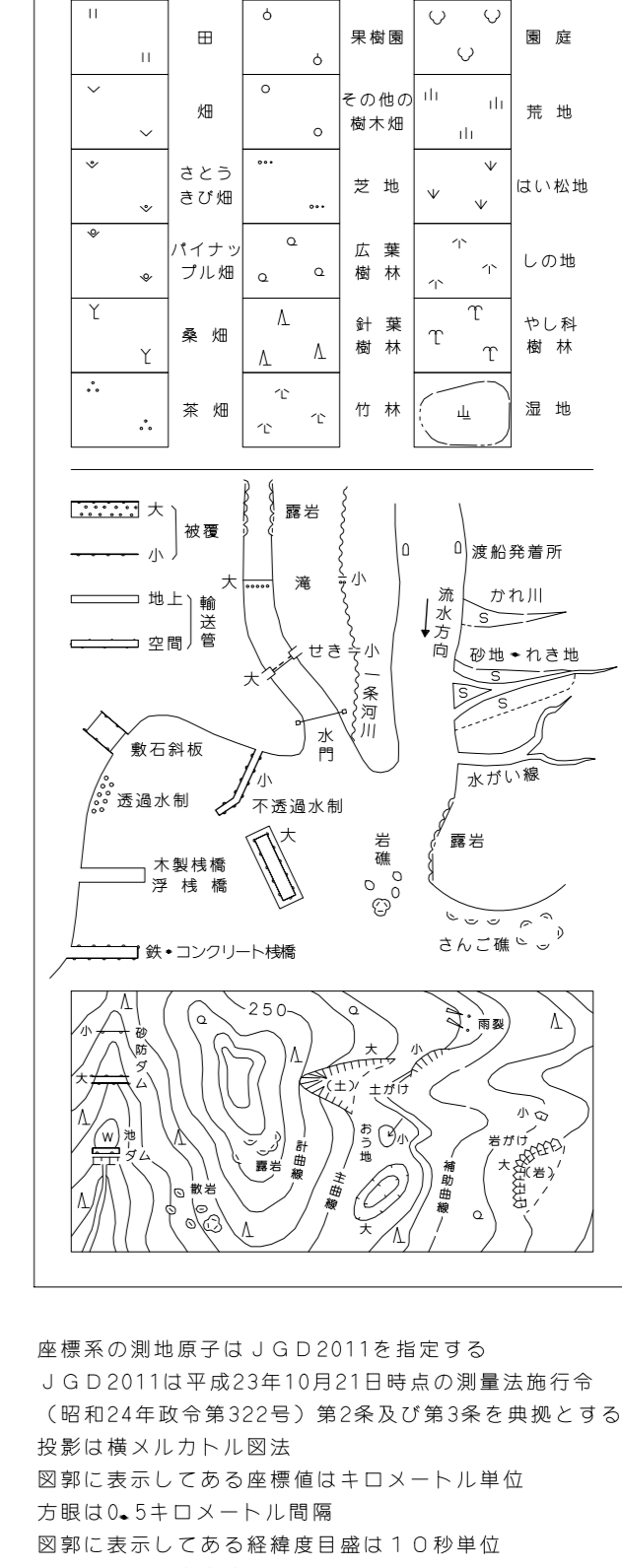
1:2,500 仙塩広域都市計画図
X-QE 24-3



記号

△	37.2	三角点
⊙	25.62	二等点
⊕	4.23	四等点
▽	35.6	水準点
△	25.77	一等点
⊕	12.3	二等点
▽	15.6	三等点

⊙	公園	公園
⊕	公園	公園
△	公園	公園
▽	公園	公園
⊙	公園	公園
⊕	公園	公園
△	公園	公園
▽	公園	公園
⊙	公園	公園
⊕	公園	公園
△	公園	公園
▽	公園	公園
⊙	公園	公園
⊕	公園	公園
△	公園	公園
▽	公園	公園
⊙	公園	公園
⊕	公園	公園
△	公園	公園
▽	公園	公園
⊙	公園	公園
⊕	公園	公園
△	公園	公園
▽	公園	公園
⊙	公園	公園
⊕	公園	公園
△	公園	公園
▽	公園	公園
⊙	公園	公園
⊕	公園	公園
△	公園	公園
▽	公園	公園



凡例

	行政区域		
	市街化区域		
	用途地域		
	第一種低層住居専用地域	建ぺい率 5/10	容積率 8/10
	第二種低層住居専用地域	6/10	15/10
	第一種中層住居専用地域	6/10	20/10
	第二種中層住居専用地域	6/10	20/10
	第一種住居地域	6/10	20/10
	第二種住居地域	6/10	20/10
	近隣商業地域	8/10	30/10
	商業地域	8/10	40/10
	準工業地域	8/10	50/10
	工業地域	6/10	20/10
	用途地域を変更する区域		

平成7年測量
平成12年修正
平成17年修正
平成23年修正
平成29年修正

1.平成12年4月撮影空中写真
2.平成12年6月現地調査
3.平成13年4月撮影空中写真
4.平成17年10月現地調査
5.平成23年4月撮影空中写真
6.平成23年10月現地調査
7.平成27年6月撮影空中写真
8.平成28年10月現地調査

図例 第X図簿系
等高線間隔 2m
S=1:2500 (A0) S=Free (A3)

この測量成果は、国土院院長の承認を経て国土地院の測量成果を使用して得たものである
(測量法第28条第1項第1号)

計画機関名 塩竈市
作業機関名 国際航業株式会社
〒982-8500 塩竈市

X-QE 24-3