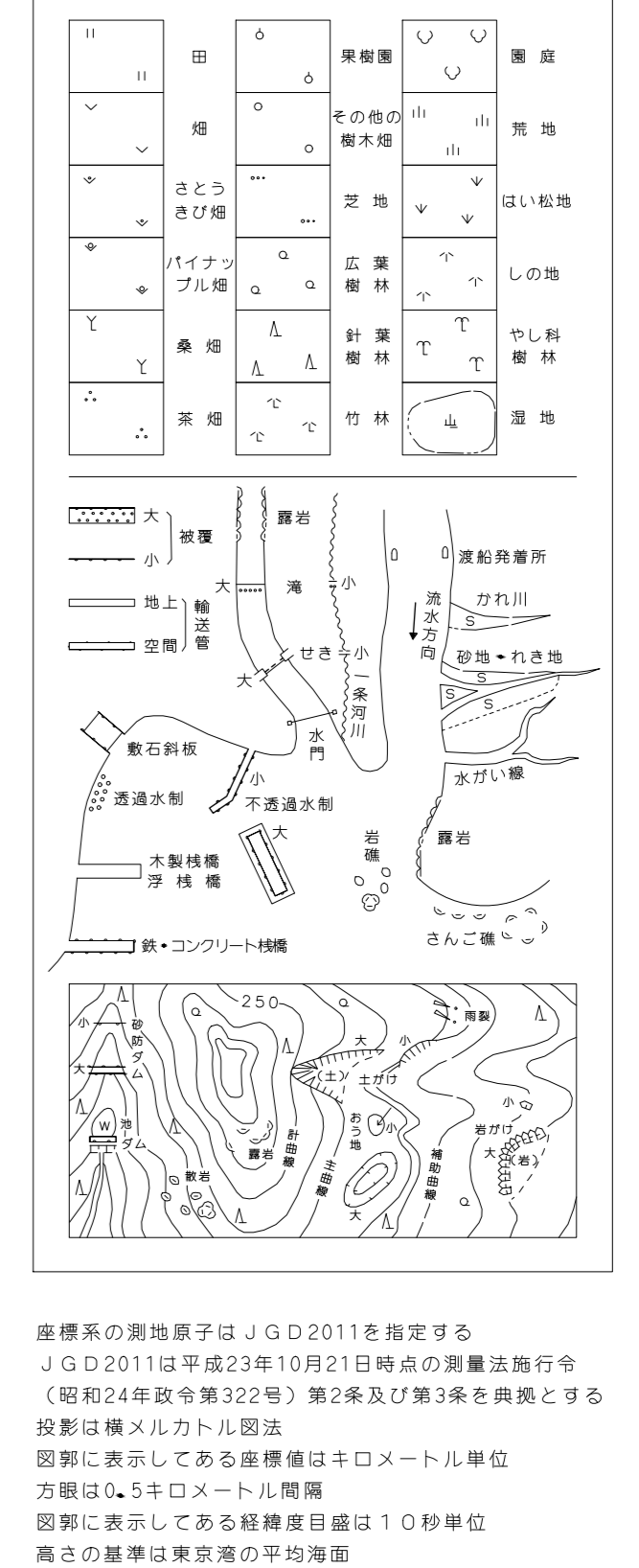
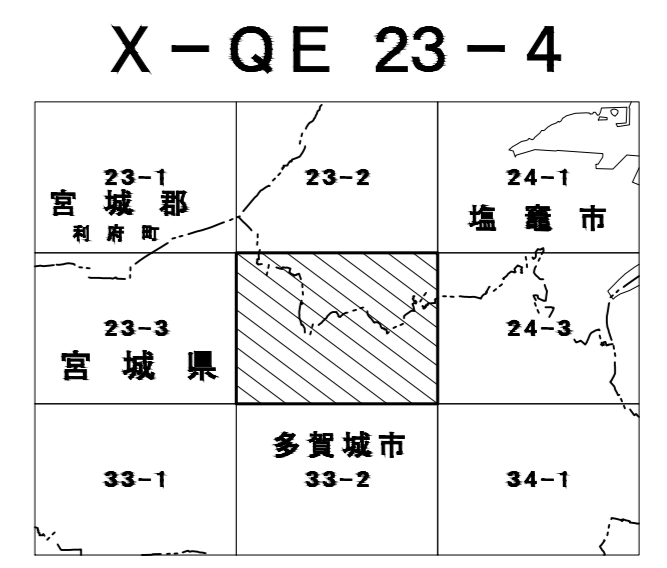
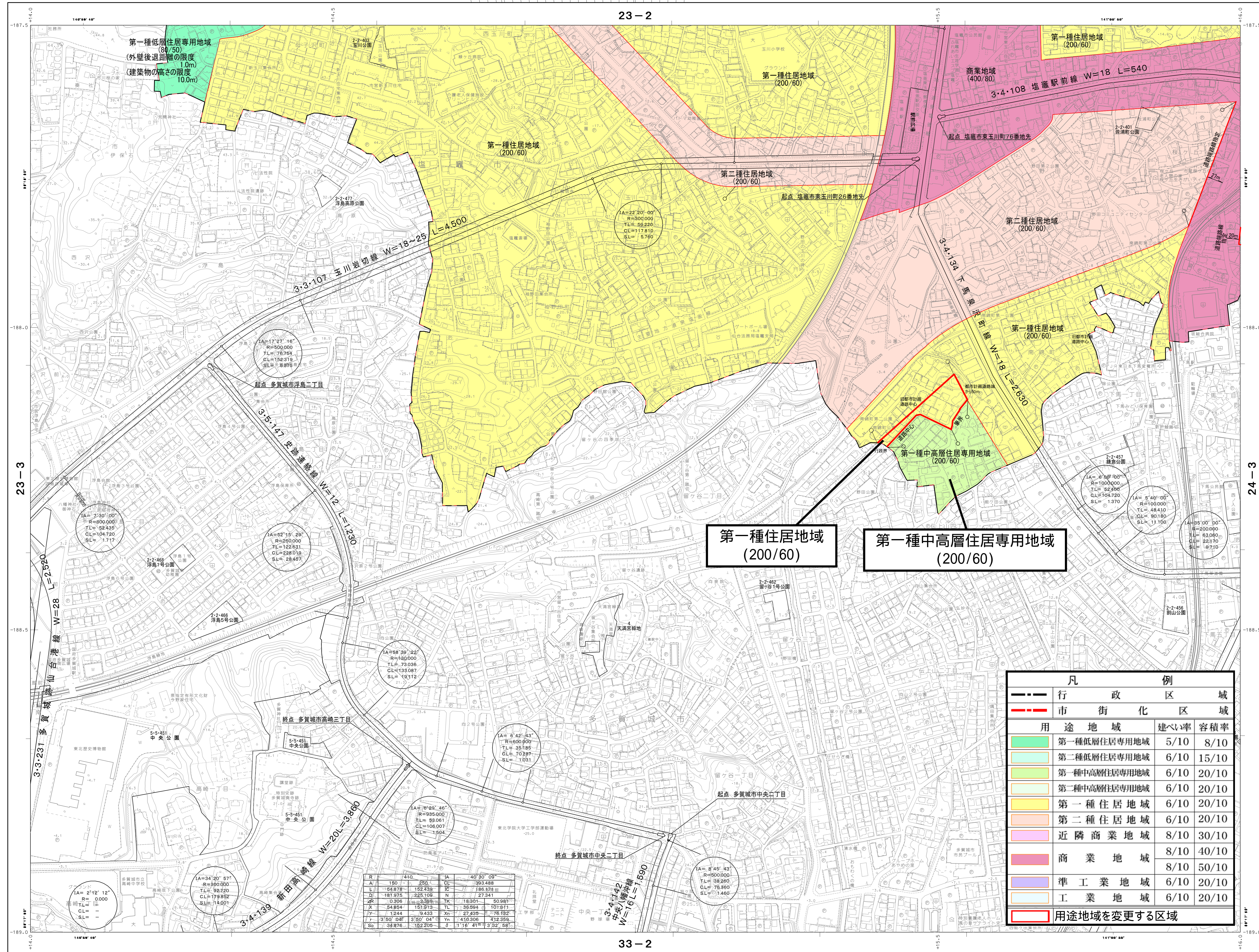


仙塩広域都市計画用途地域の変更 計画図2 (塩竈市決定)

1:2,500 仙塩広域都市計画図
X-QE 23-4



平成7年測量
平成12年修正
平成17年修正
平成23年修正
平成29年修正
1.平成12年4月撮影空中写真
2.平成12年6月現況調査
3.平成13年4月撮影空中写真
4.平成17年10月現況調査
5.平成23年4月撮影空中写真
6.平成23年10月現況調査
7.平成27年6月撮影空中写真
8.平成28年10月現況調査

投影系 第X投影系
等高線間隔 2m

S=1:2500 (A0) S=Free (A3)

この測量成果は、国土院院長の承認を経て院所管の測量成果を使用して得たものである
(測量法第28条第2項 第191号)

計画機関名 塩竈市
作業機関名 国際航業株式会社
〒910-8570 仙台市宮城野区

X-QE 23-4