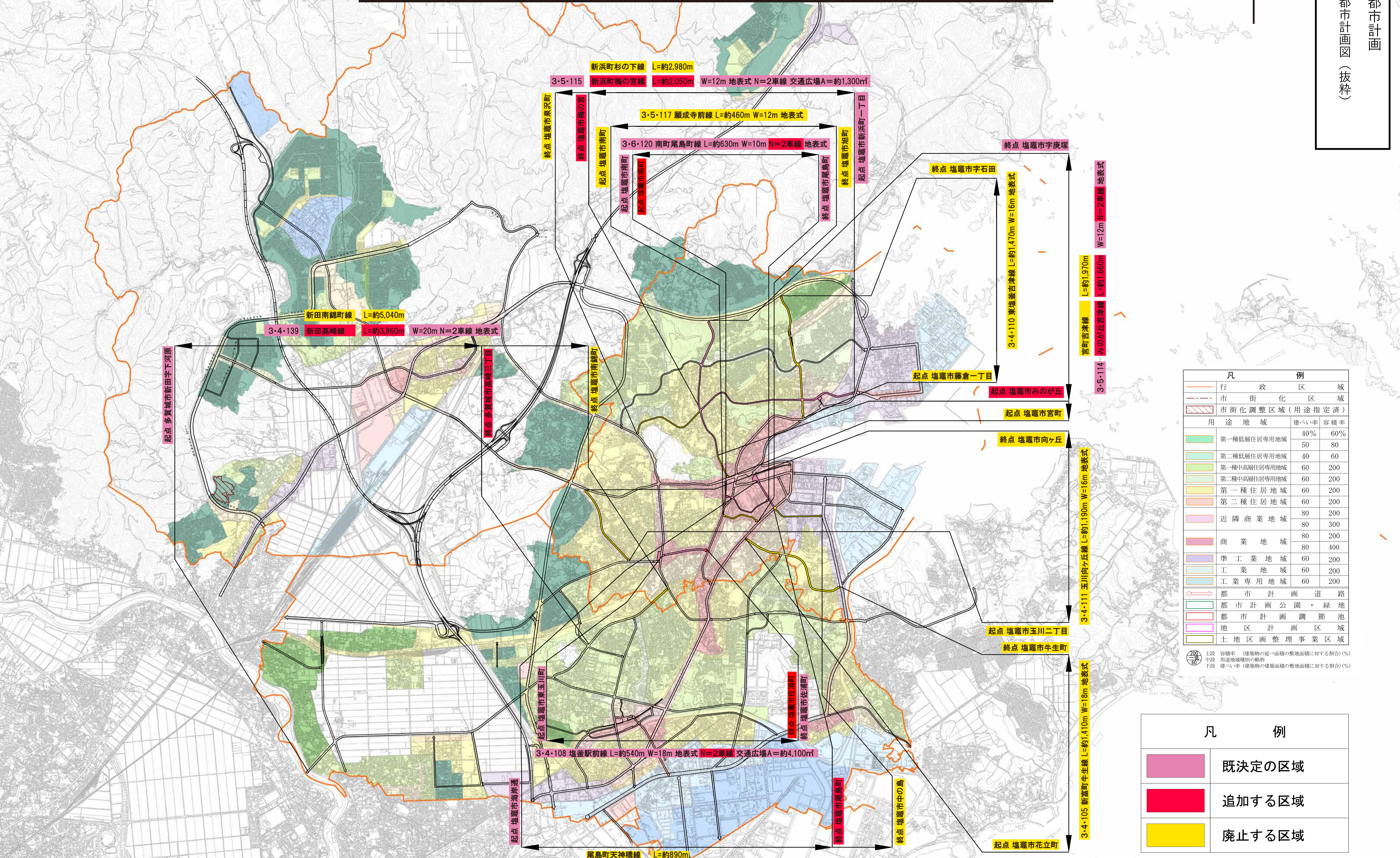
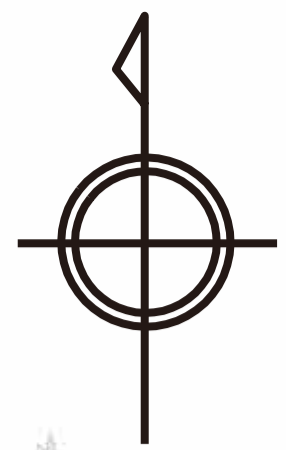



# 仙塩広域都市計画道路の変更(塩竈市決定) 総括図

仙塩広域都市計画  
多賀城  
塩竈  
利府  
都市計画図(抜粋)  
(抜粋)



凡 例	
	行政区域
	市街化区域
	市街化調整区域(用途指定済)
用途地域	建ぺい率 容積率
	第一種低層住居専用地域 40% 60%
	第二種低層住居専用地域 50 80
	第一種中高層住居専用地域 40 60
	第二種中高層住居専用地域 60 200
	第一種住居地域 60 200
	第二種住居地域 60 200
	近隣商業地域 80 200
	商業地域 80 300
	準工業地域 80 200
	工業地域 60 200
	工業専用地域 60 200
	都市計画道路
	都市計画公園・緑地
	都市計画調整地
	地区計画区域
	土地区画整理事業区域

凡 例	
	既決定の区域
	追加する区域
	廃止する区域



※図面データは国土数値情報(用途地域データ)から作成(国土交通省)