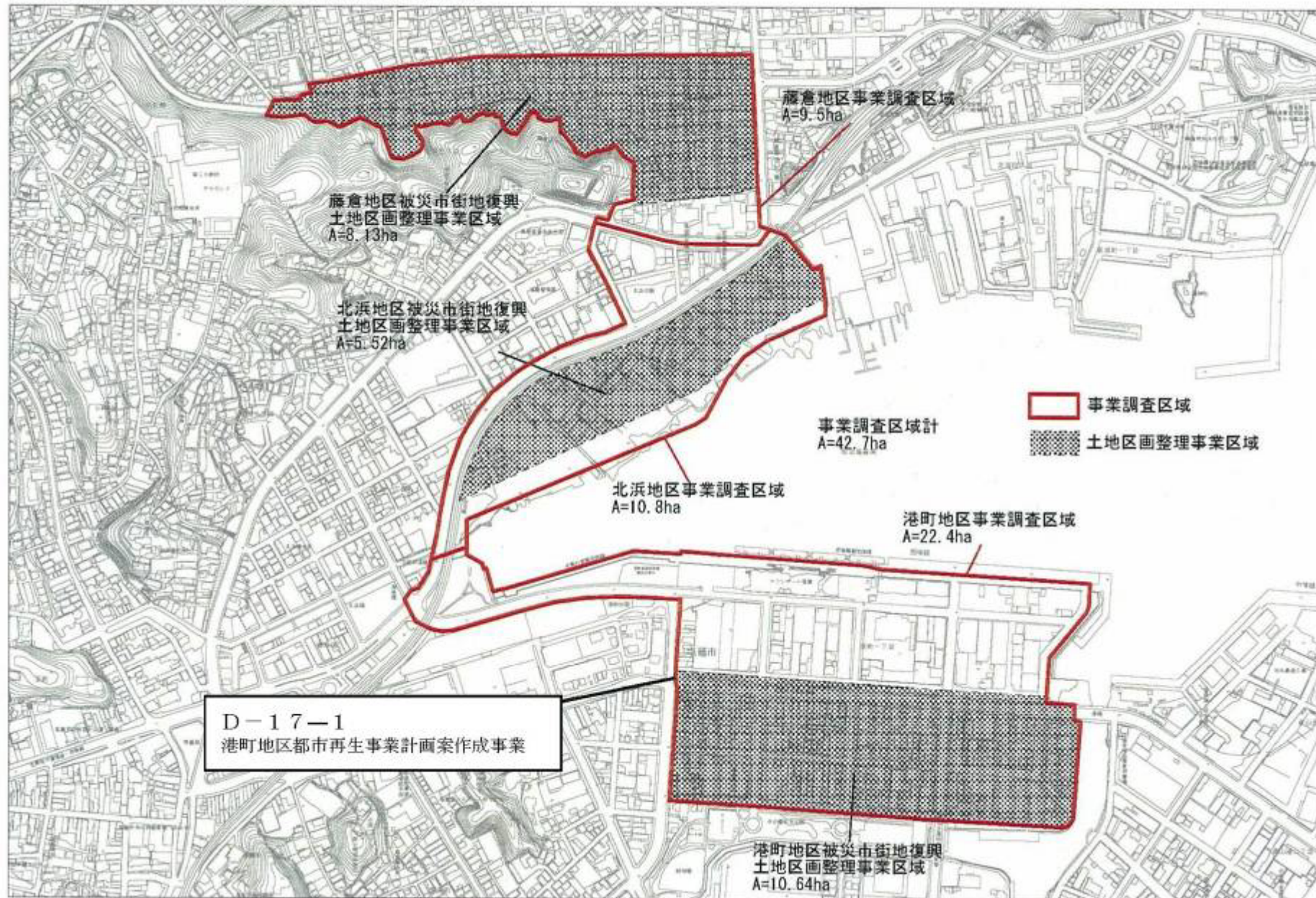


D-16

海岸通地区震災復興市街地再開発事業

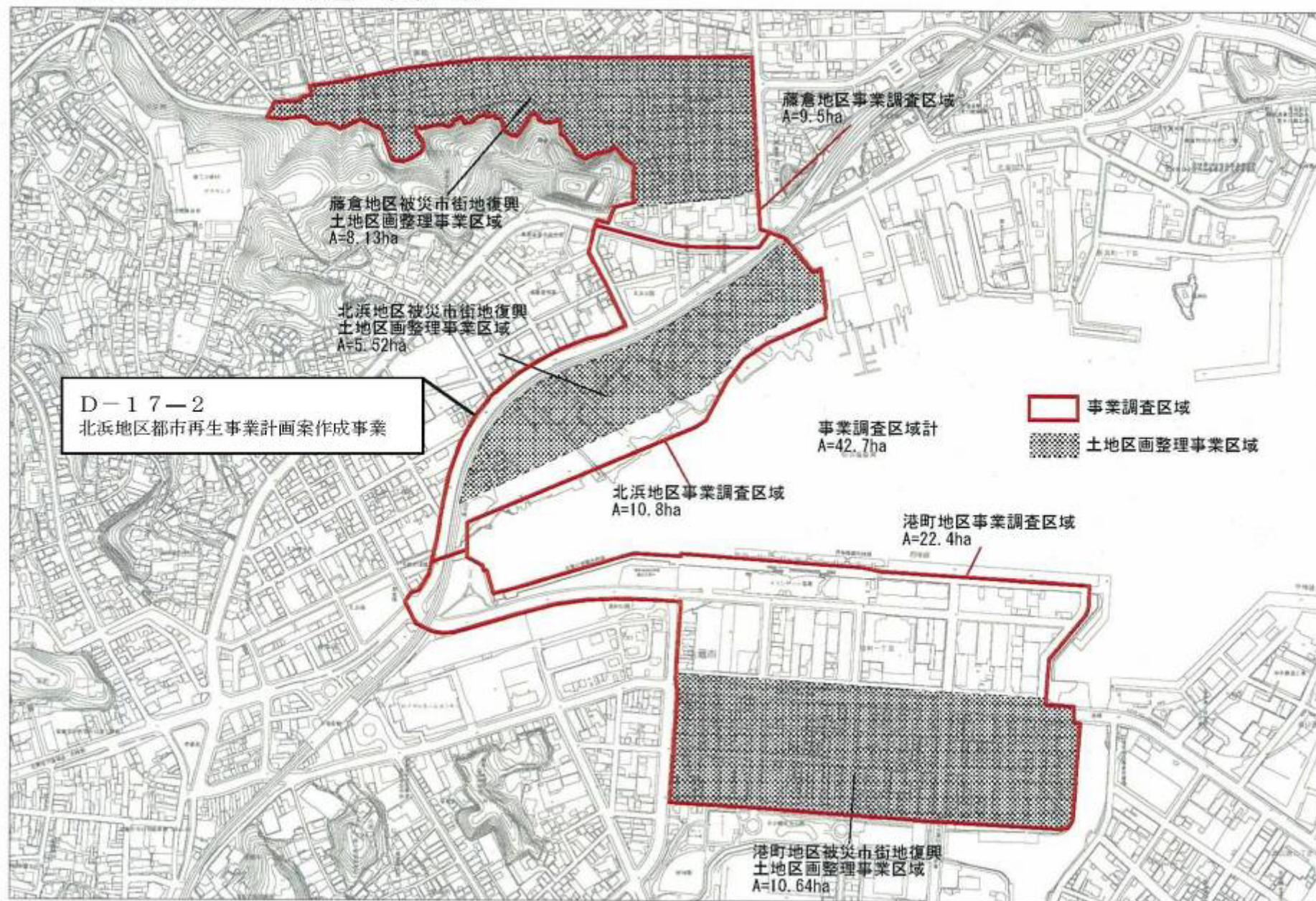


■事業調査区域及び土地区画整理事業区域



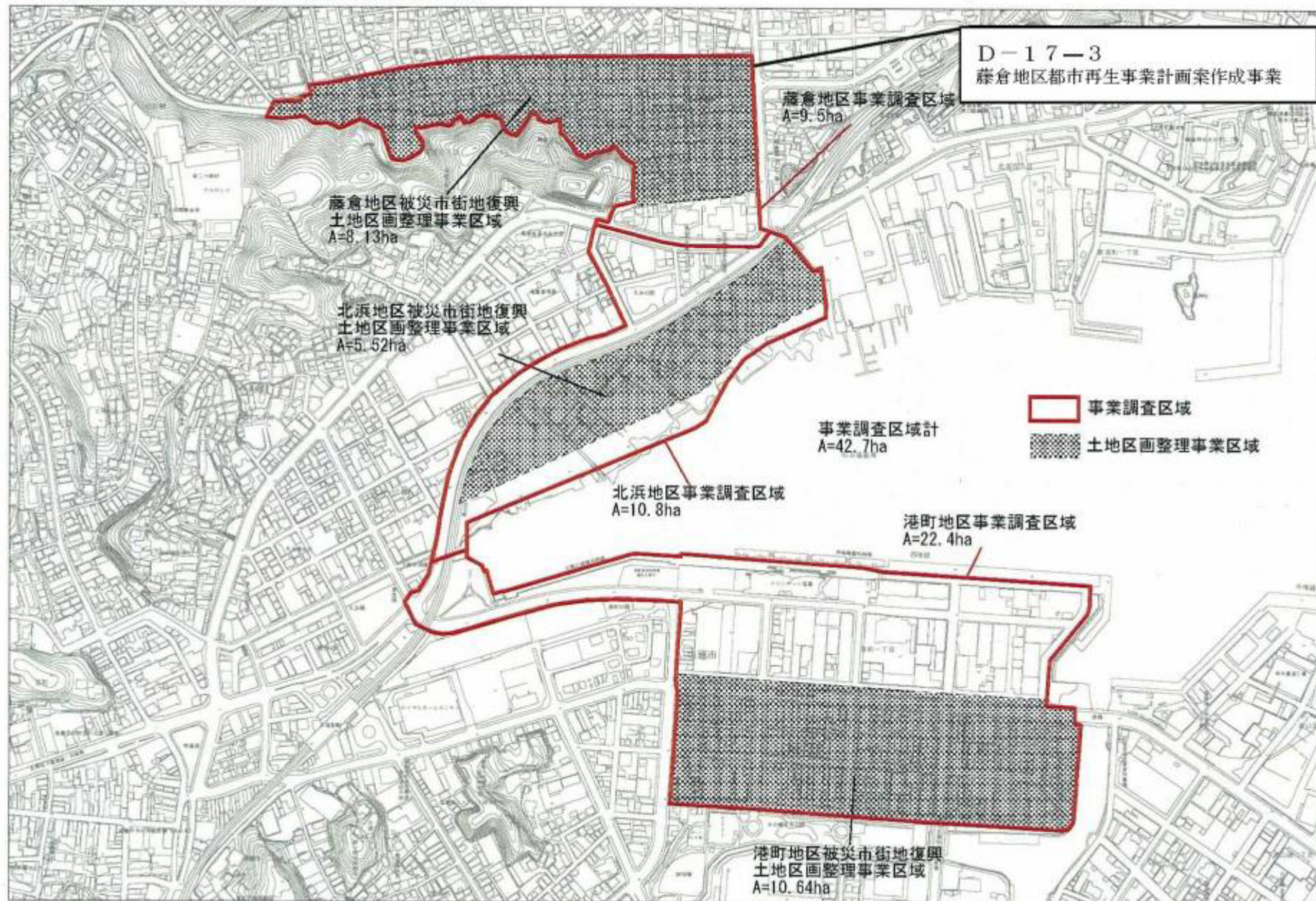


■事業調査区域及び土地区画整理事業区域





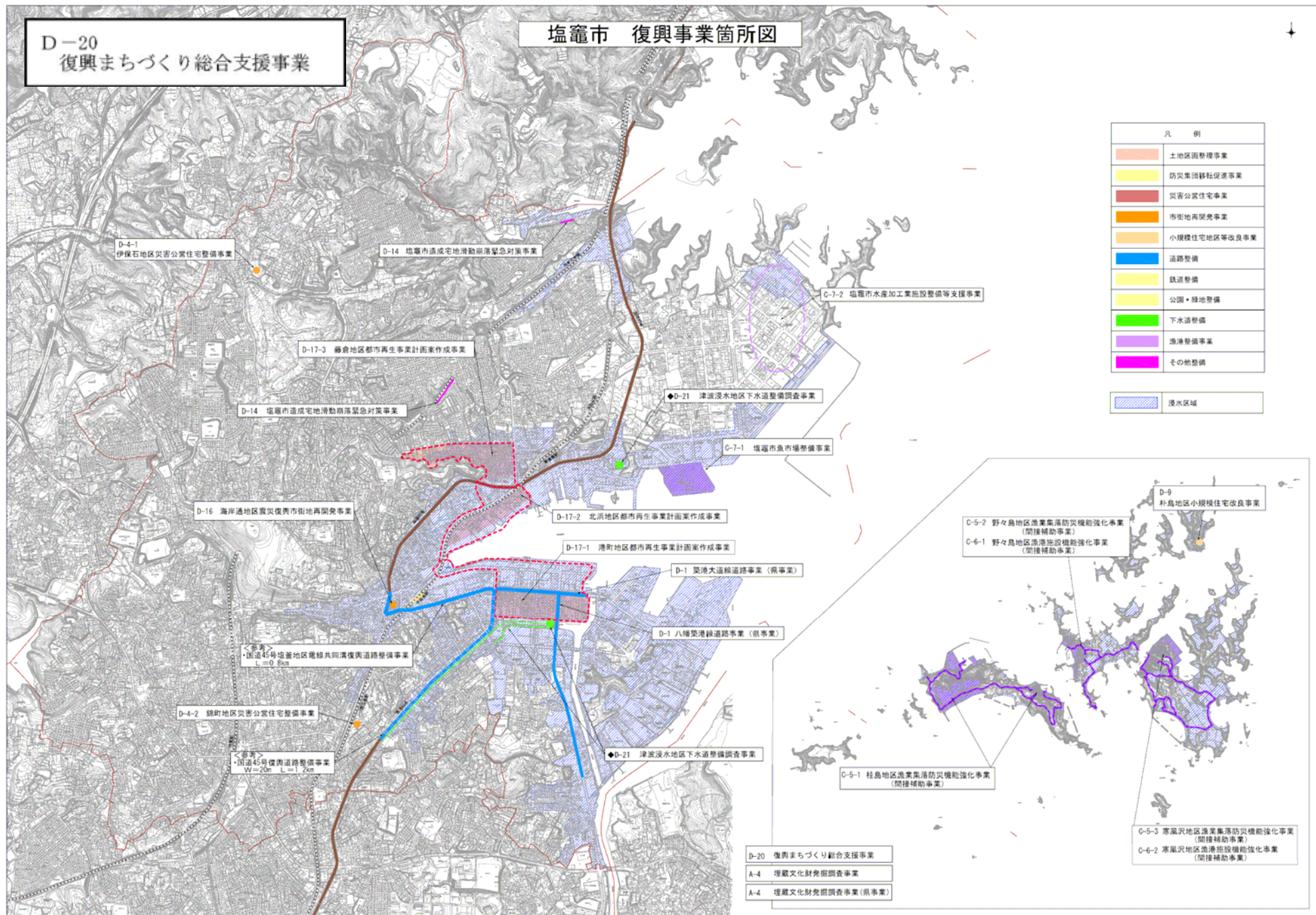
# ■事業調査区域及び土地区画整理事業区域





D-20  
復興まちづくり総合支援事業

塩竈市 復興事業箇所図



凡 例	
[Orange Box]	土地区画整理事業
[Yellow Box]	防災集団移転促進事業
[Red Box]	災害公営住宅事業
[Orange Box]	市街地再開発事業
[Light Orange Box]	小規模住宅地区等改良事業
[Blue Box]	道路整備
[Yellow Box]	鉄道整備
[Light Yellow Box]	公園・緑地整備
[Green Box]	下水道整備
[Purple Box]	漁港整備事業
[Pink Box]	その他整備
[Blue Hatched Box]	浸水区域

- D-20 復興まちづくり総合支援事業
- A-4 埋蔵文化財発掘調査事業
- A-4 埋蔵文化財発掘調査事業(県事業)

- C-5-2 野々島地区漁業集落防災機能強化事業  
(間接補助事業)
- C-6-1 野々島地区漁港施設機能強化事業  
(間接補助事業)

- C-5-3 寒風沢地区漁業集落防災機能強化事業  
(間接補助事業)
- C-6-2 寒風沢地区漁港施設機能強化事業  
(間接補助事業)

D-4-1 伊保石地区災害公営住宅整備事業

D-14 塩竈市造成宅地滑動崩落緊急対策事業

C-7-2 塩竈市水産加工施設整備等支援事業

D-17-3 藤倉地区都市再生事業計画案作成事業

◆D-21 津波浸水地区下水道整備調査事業

D-14 塩竈市造成宅地滑動崩落緊急対策事業

C-7-1 塩竈市魚市場整備事業

D-16 海岸通地区震災復興市街地再開発事業

D-17-2 北浜地区都市再生事業計画案作成事業

D-17-1 港町地区都市再生事業計画案作成事業

D-1 築港大道線道路事業(県事業)

<参考>  
・国道45号塩釜地区複線共同溝復興道路整備事業  
L=0.6km

D-1 八幡築港線道路事業(県事業)

D-4-2 鏡町地区災害公営住宅整備事業

◆D-21 津波浸水地区下水道整備調査事業

<参考>  
・国道45号復興道路整備事業  
W=20m L=1.2km

C-5-1 桂島地区漁業集落防災機能強化事業  
(間接補助事業)

D-9 朴島地区小規模住宅改良事業