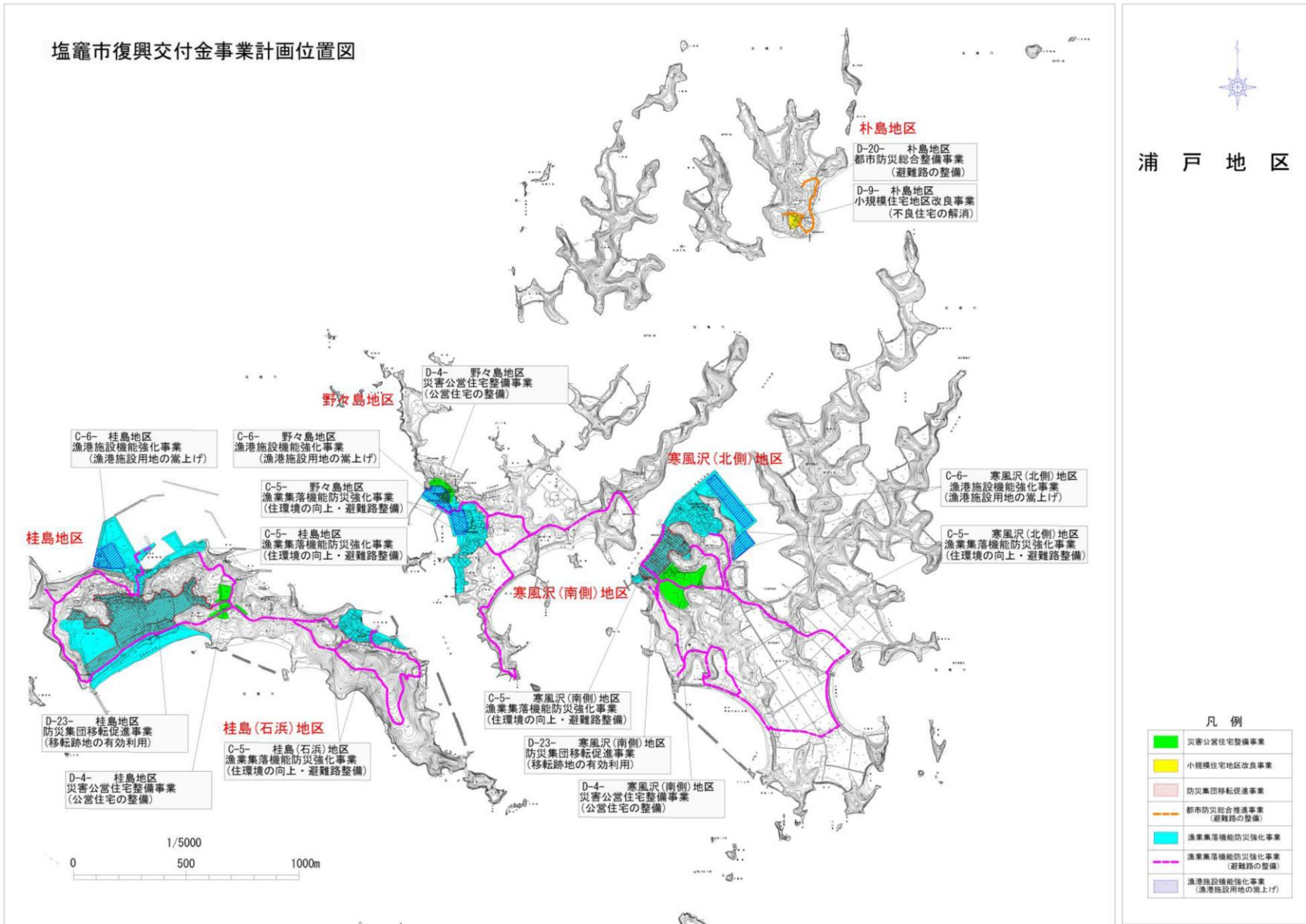
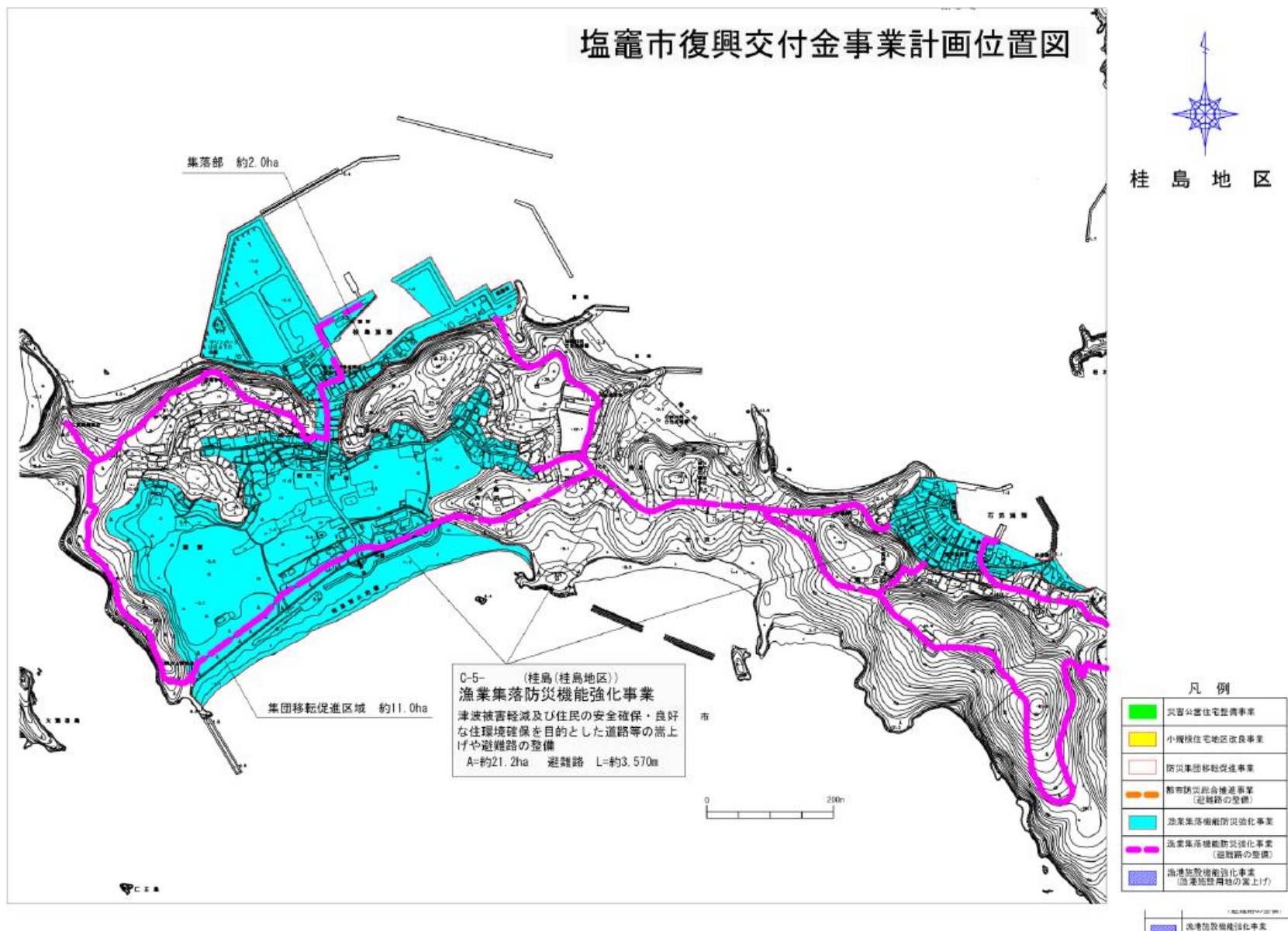


塩竈市復興交付金事業計画位置図（浦戸地区）

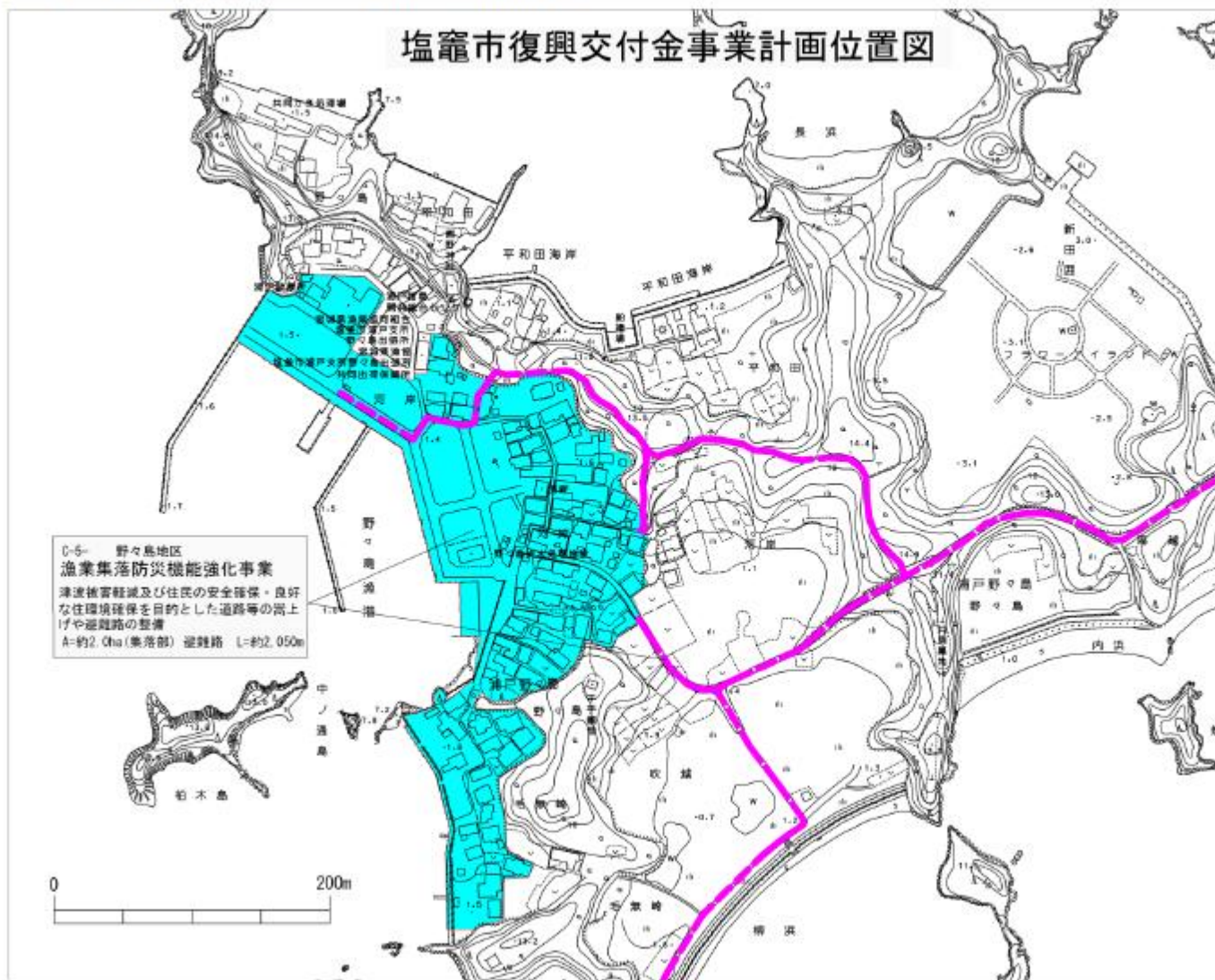


◆C-5-1 桂島地区 漁業集落防災機能強化事業



◆C-5-2 野々島地区 漁業集落防災機能強化事業

塩竈市復興交付金事業計画位置図



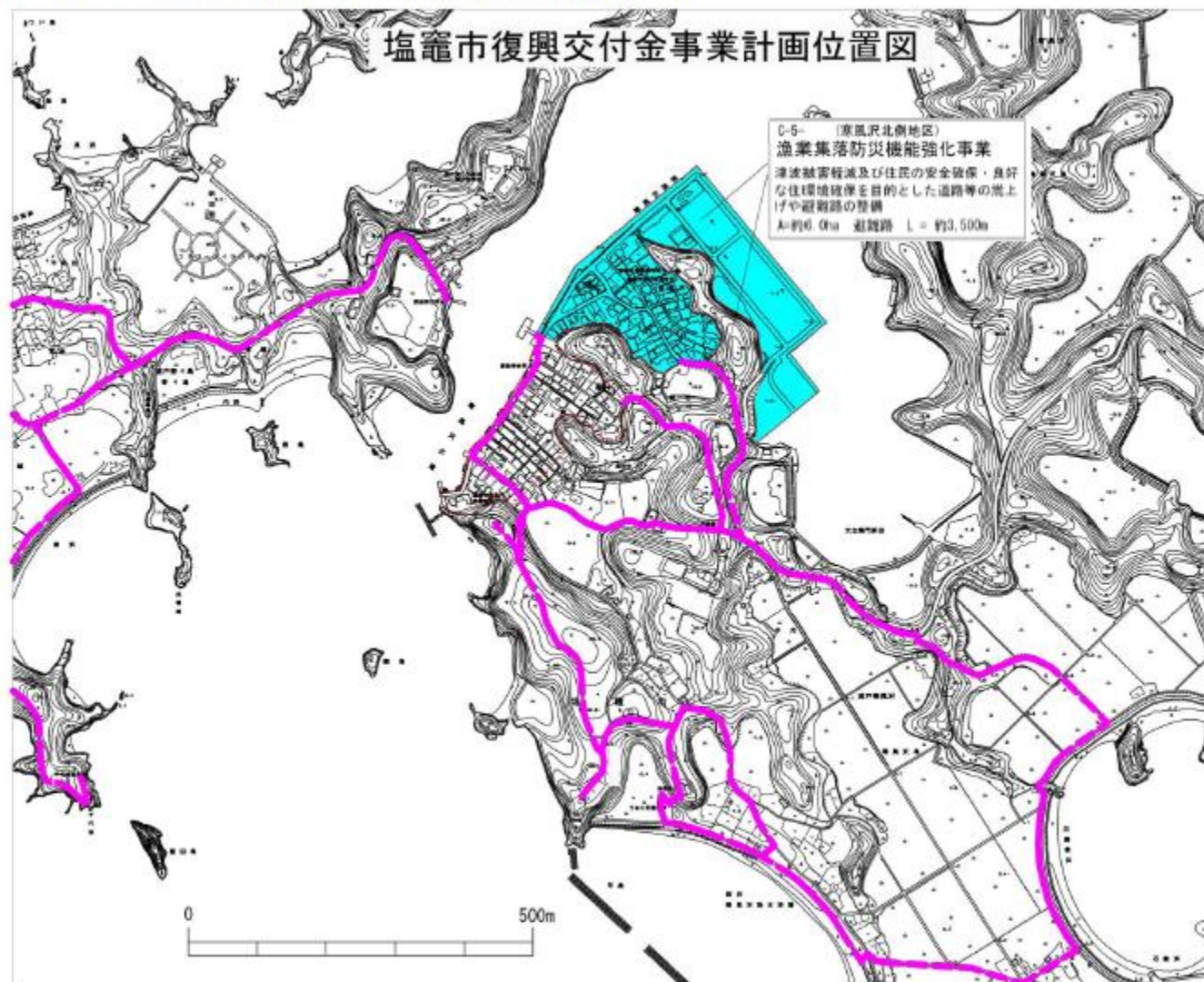
C-5- 野々島地区
 漁業集落防災機能強化事業
 津波被害軽減及び住民の安全確保・良好な住環境確保を目的とした道路等の高上げや避難路の整備
 A-約2.0ha(集落部) 避難路 L-約2.050m



凡例

■	防災避難用整備事業
■	水防備正化対策事業
■	防災用移動用整備事業
■	都市防災用整備事業 (避難路の整備)
■	漁業集落防災機能強化事業
■	漁業集落防災機能強化事業 (避難路の整備)
■	漁業集落防災機能強化事業 (集落部以外の高上げ)

◆C-5-3 寒風沢（北側）地区 漁業集落防災機能強化事業

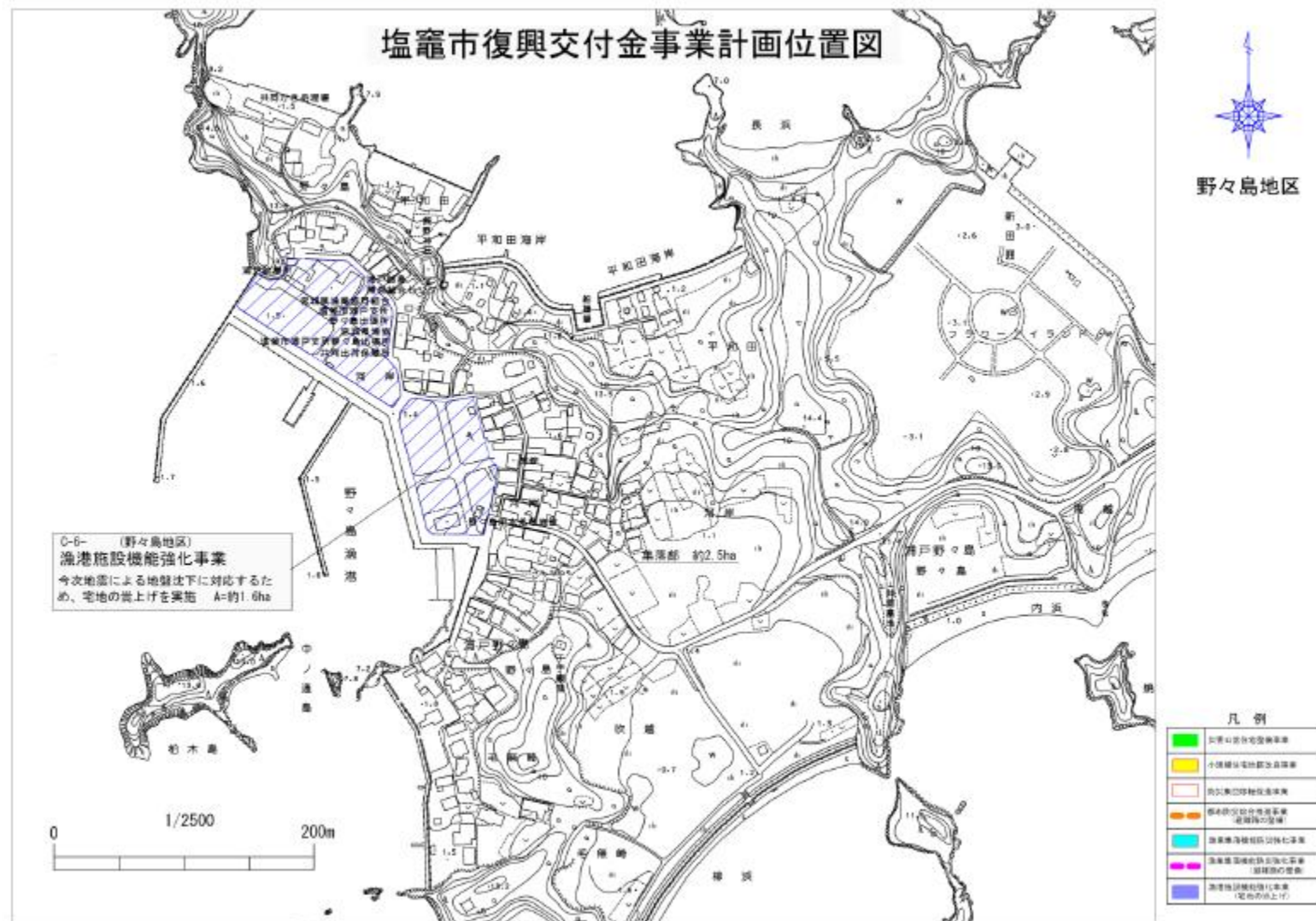


寒風沢地区

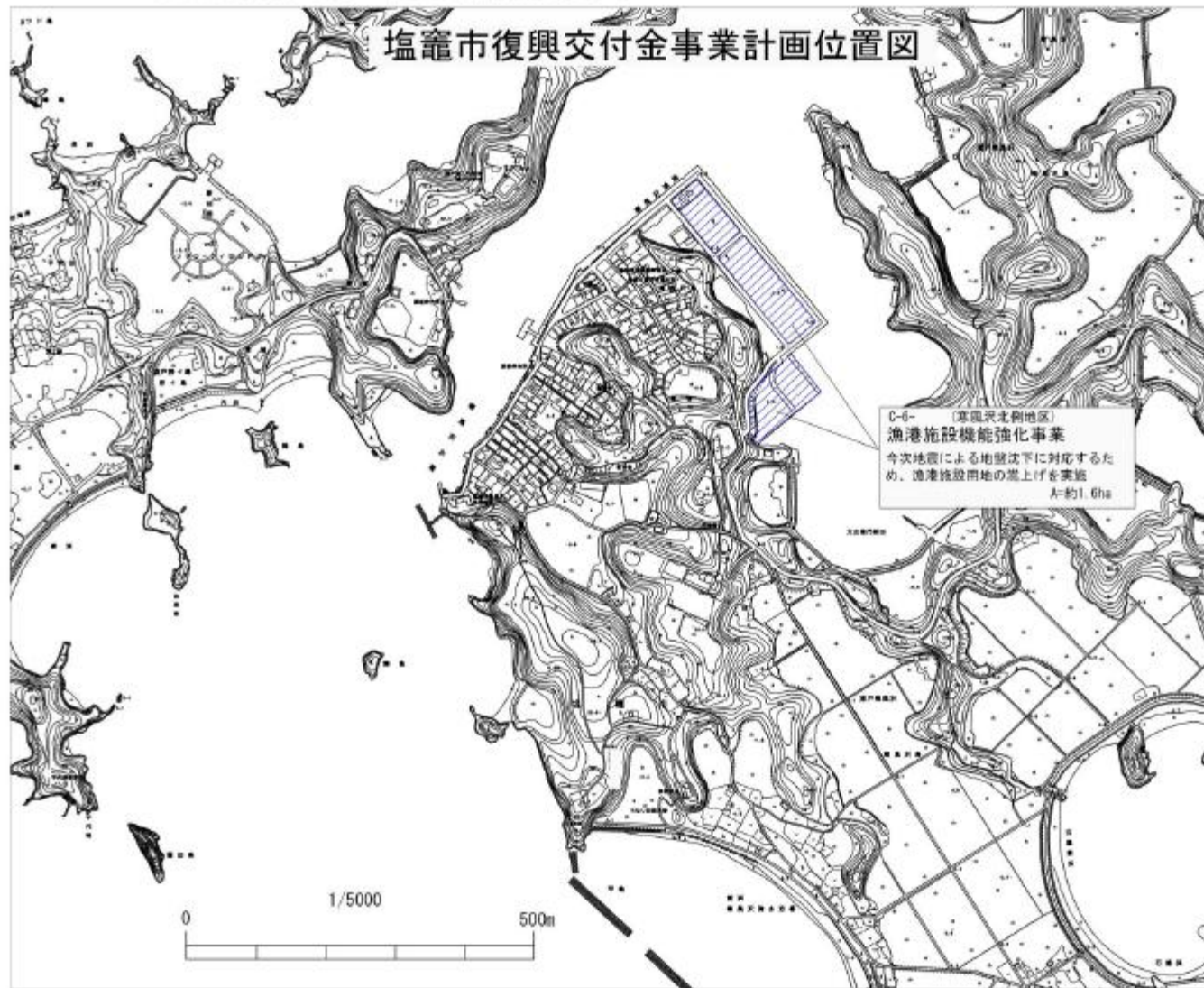
凡例

	災害対策行政整備事業
	水産物流通施設整備事業
	防災風防対策事業
	避難路の整備 （避難路の整備）
	漁業集落防災機能強化事業
	漁業集落防災機能強化事業 （避難路の整備）

◆C-6-1 野々島地区 漁港施設機能強化事業



◆C-6-2 寒風沢（北側）地区 漁港施設機能強化事業



凡 例

	災害対策住宅整備事業
	小規模住宅供給事業
	防災まちづくり事業
	都市防災拠点事業 (避難所整備)
	漁業集積施設強化事業
	防災まちづくり事業 (避難所整備)
	漁港施設機能強化事業 (漁港施設用地の嵩上げ)