

統計図表

塩竈市の一日・市民生活



出生 (令和4年)

0.6人




死亡 (令和4年)

2.1人



転入 (令和4年)

5.0人




転出 (令和4年)

5.0人



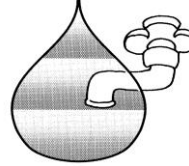
婚姻 (令和4年)

0.4組 (受理件数)




離婚 (令和4年)

0.2組 (受理件数)




水道 (令和3年度末)

20,240m³ (給水量)



ごみ (令和3年度末)

55.2 t (処理量)




救急出場 (令和4年)

10.0件




火災 (令和4年)

0.03件



交通事故 (令和4年)

0.3件




J R (令和3年度)

6,201人




水揚量 (令和4年)

25.6 t



人口密度 (令和4年末)

3,021.3人/km²



世帯人員 (令和4年末)

2.2人 (1世帯当たり)

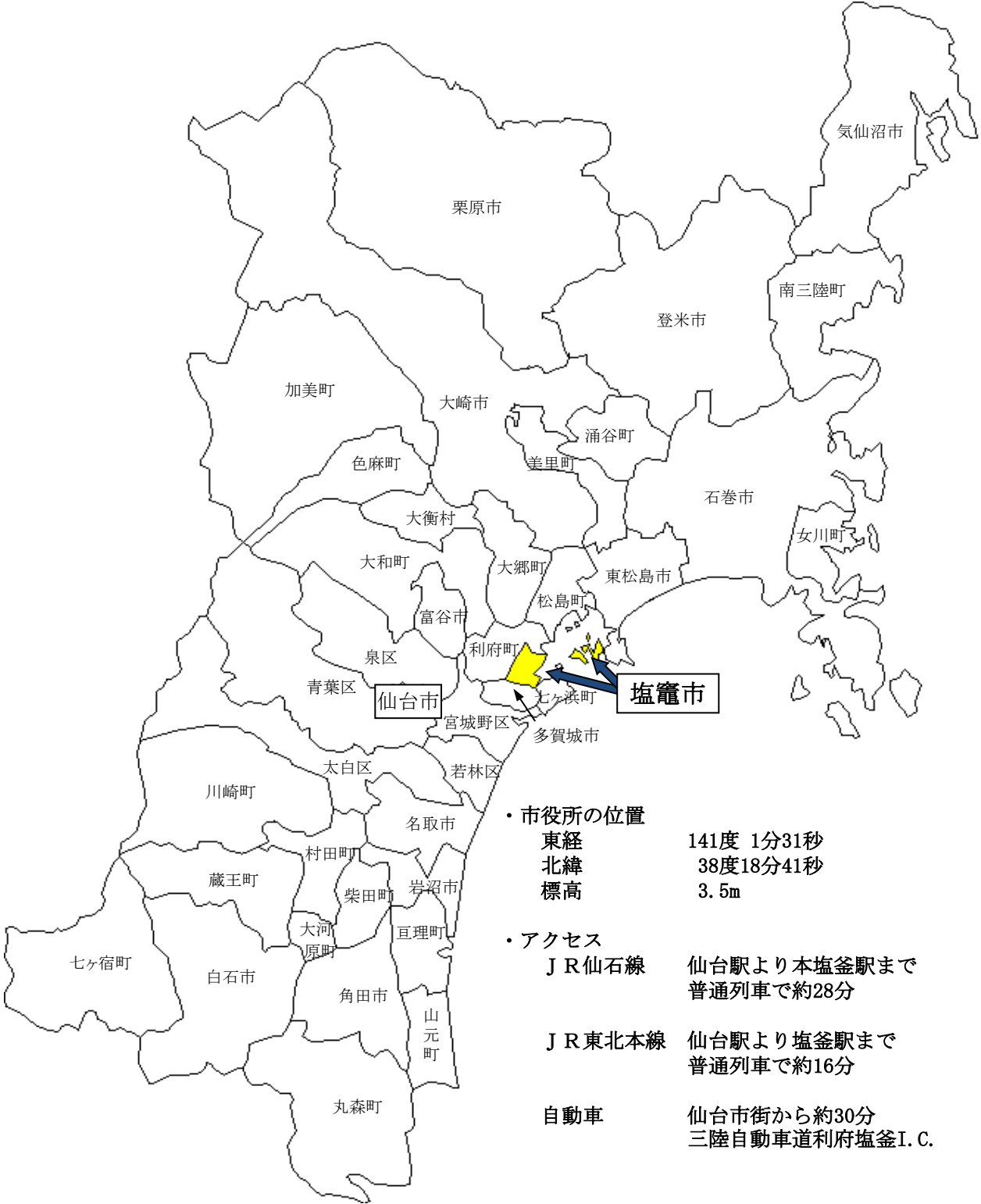


予算 (令和3年度決算)

516,899円 (1人当たり)

塩竈市位置図

(令和5年3月31日現在宮城県地図)



- 市役所の位置
東経 141度 1分31秒
北緯 38度18分41秒
標高 3.5m
- アクセス
J R 仙石線 仙台駅より本塩釜駅まで
普通列車で約28分
J R 東北本線 仙台駅より塩釜駅まで
普通列車で約16分
自動車 仙台市街から約30分
三陸自動車道利府塩釜I.C.